

MYRA FRISBEEGOLFBANE

Midlertidig banekart



Hull	1	2	3	4	5	6	7	8	9	10	11	12	13	14	15	16	17	18	Total
Par	3	3	4	4	3	3	3	4	4	3	4	3	3	3	3	4	3	4	61
Lengde (m)	69	55	100	140	79	68	100	100	88	55	119	63	75	55	57	148	51	158	1580

Ønsker du å bli medlem? Gå til mul.no og sjekk oss ut!

MYRA FRISBEEGOLFBANE

1

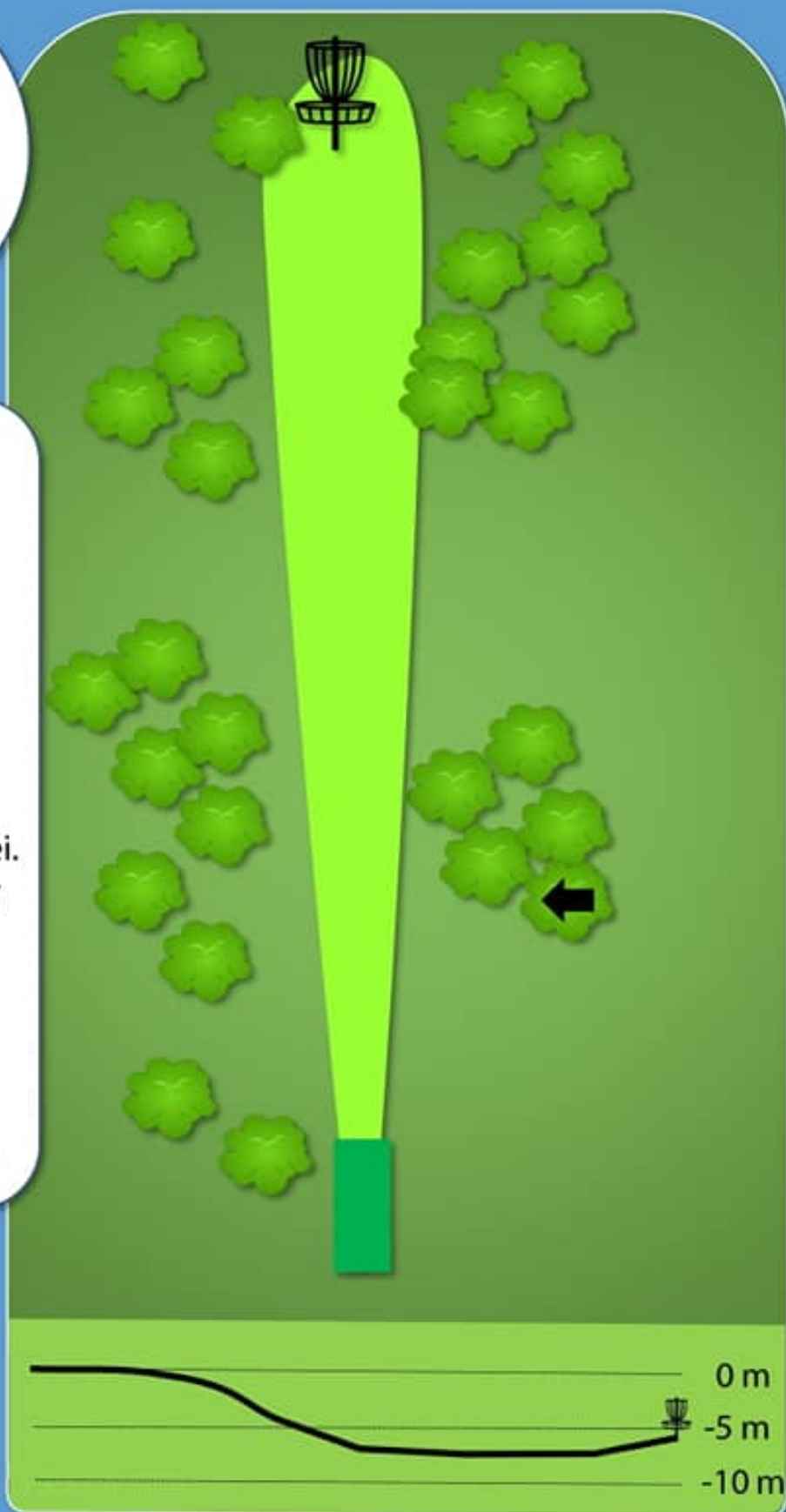
Par 3

69 m

-6 m

OB på og over gangvei.
Mando til venstre for
pil. Retee ved bom.

Ta hensyn til andre
brukere av området.



MYRA FRISBEEGOLFANE

2

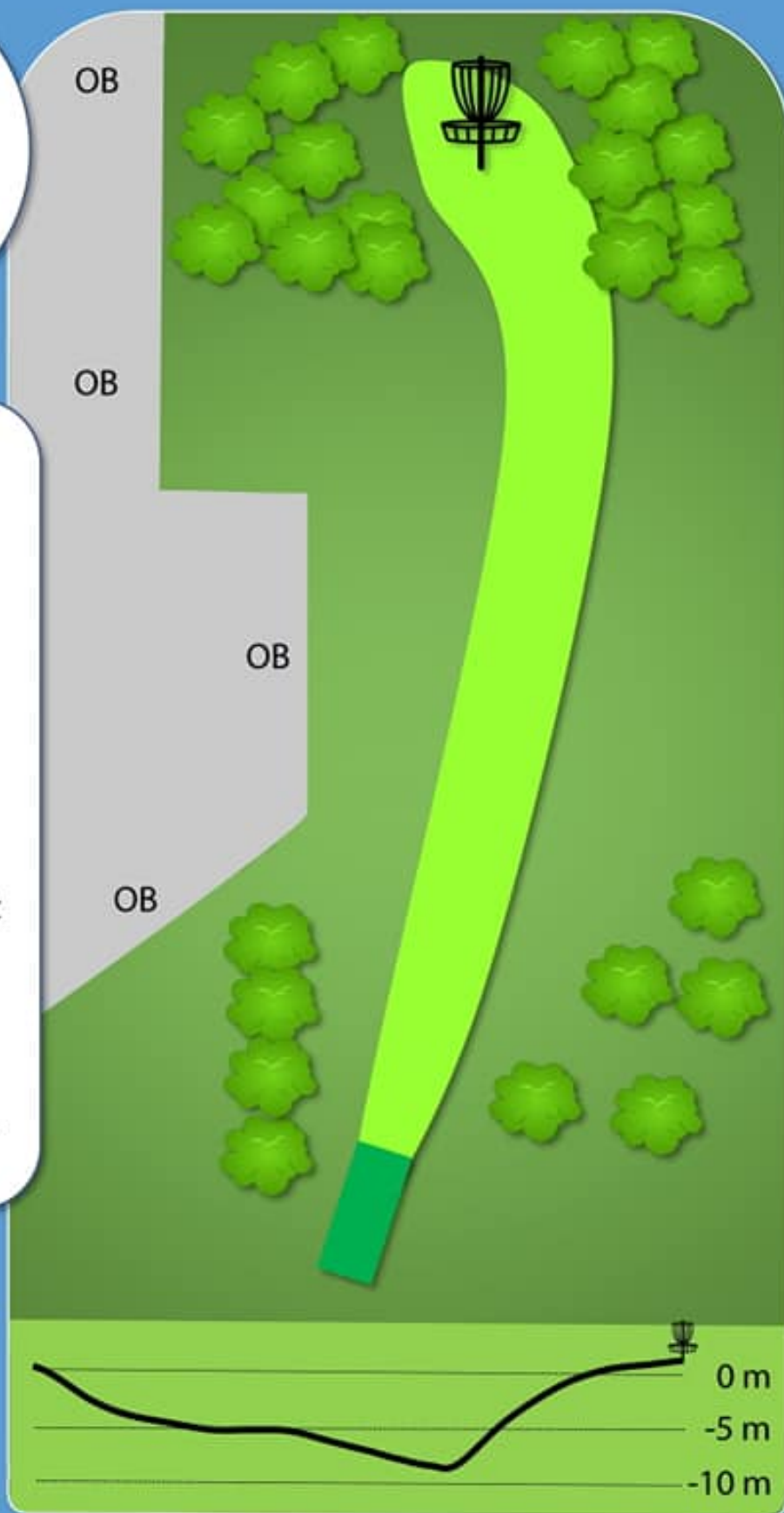
Par 3

55 m

+1 m

OB innenfor asfaltert område.

Ta hensyn til andre brukere av området.



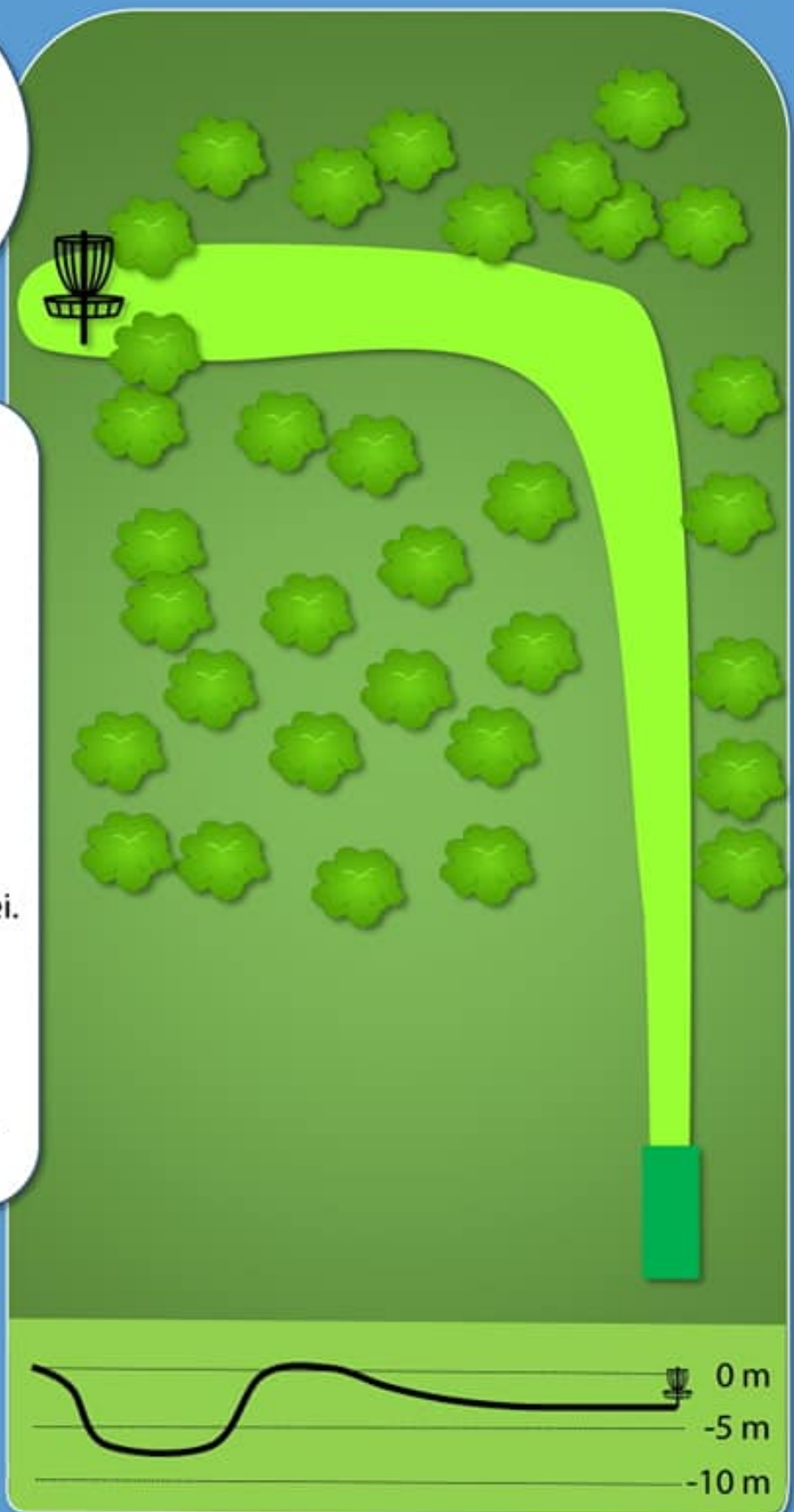
MYRA FRISBEEGOLFbane

3

Par 4
100 m
-3 m

OB på og over gangvei.

Ta hensyn til andre brukere av området.



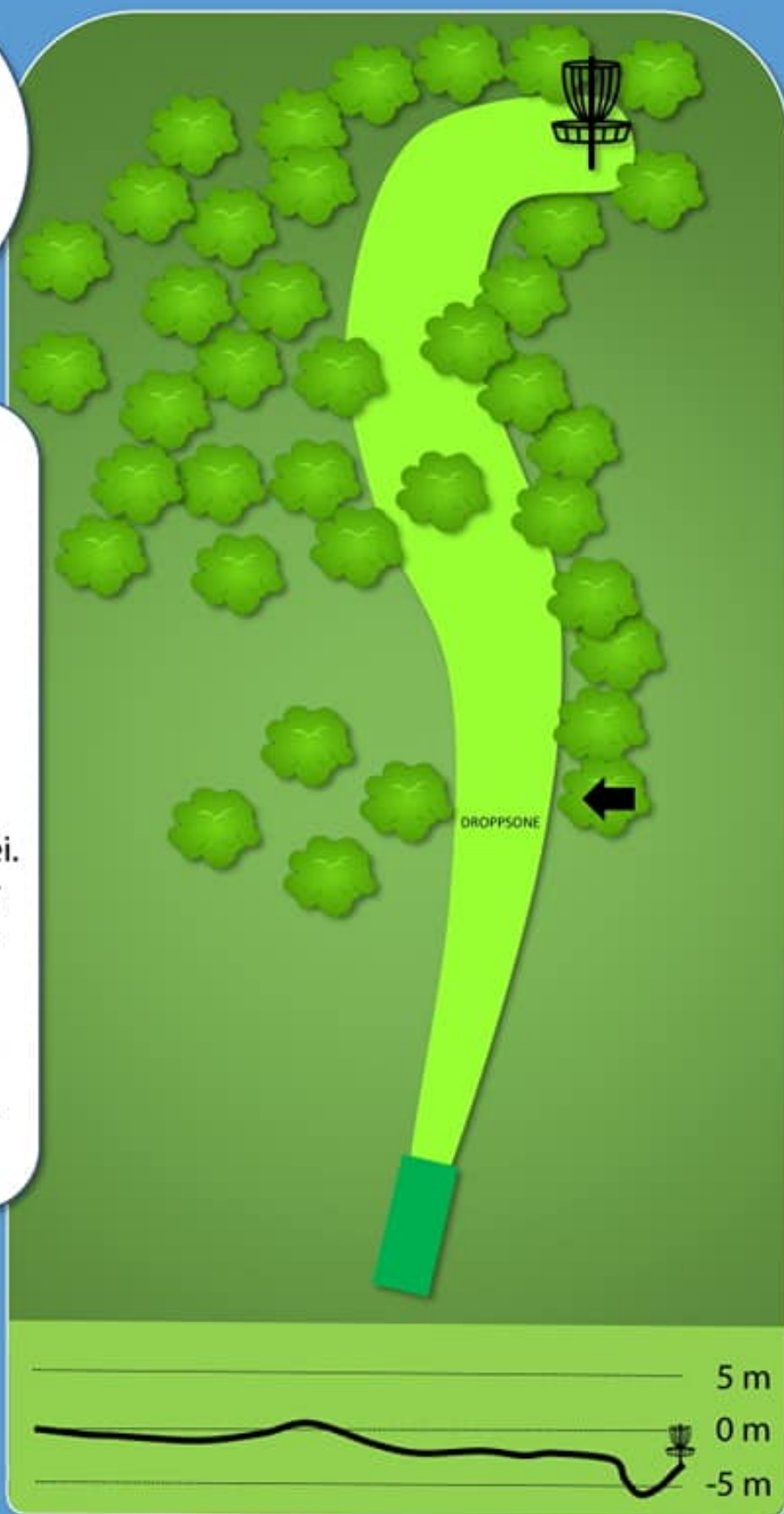
MYRA FRISBEEGOLFANE

4

Par 4
140 m
-3 m

OB på og over gangvei.
Mando til venstre for
pil. Gå til droppsone
ved bom.

Ta hensyn til andre
brukere av området.



MYRA FRISBEEGOLFbane

5

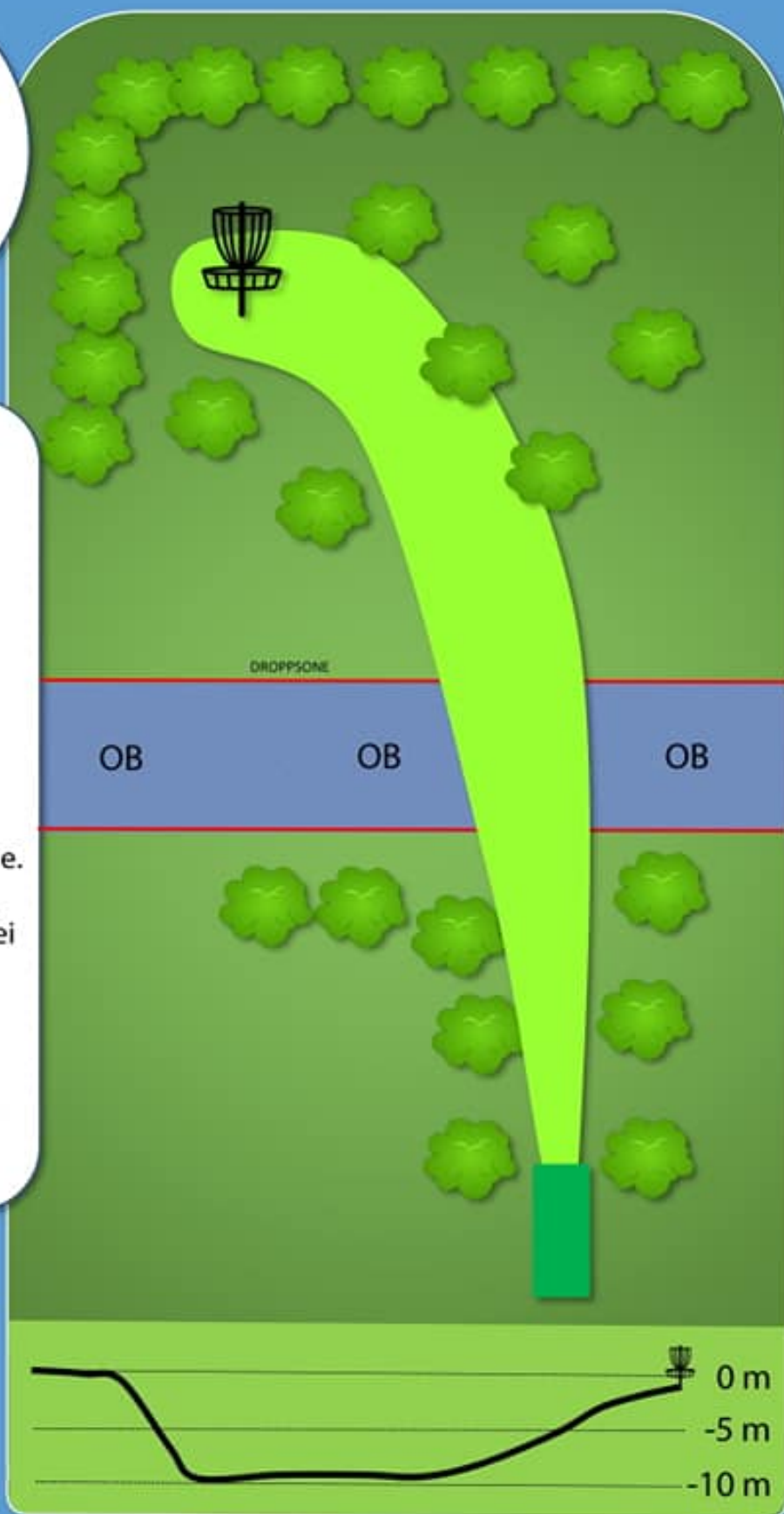
Par 3

79 m

-1 m

OB i bekk. Gå til droppzone.
OB på og over gangvei.
Anbefaler bruk av gangvei
til venstre ved våt myr.

Ta hensyn til andre
brukere av området.



MYRA FRISBEEGOLFANE

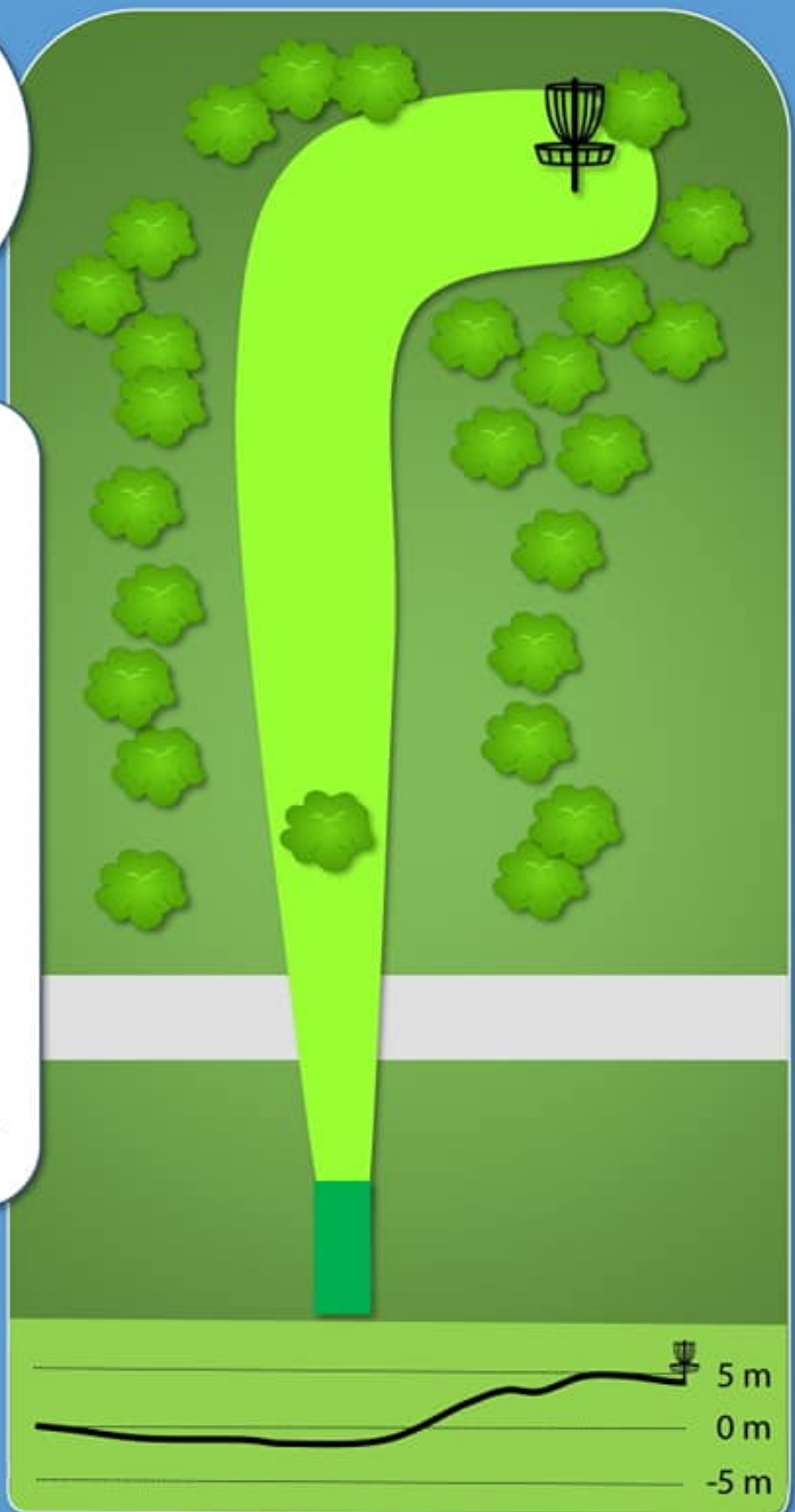
6

Par 3

68 m

+4 m

Ta hensyn til andre brukere av området.



MYRA FRISBEEGOLFbane

7

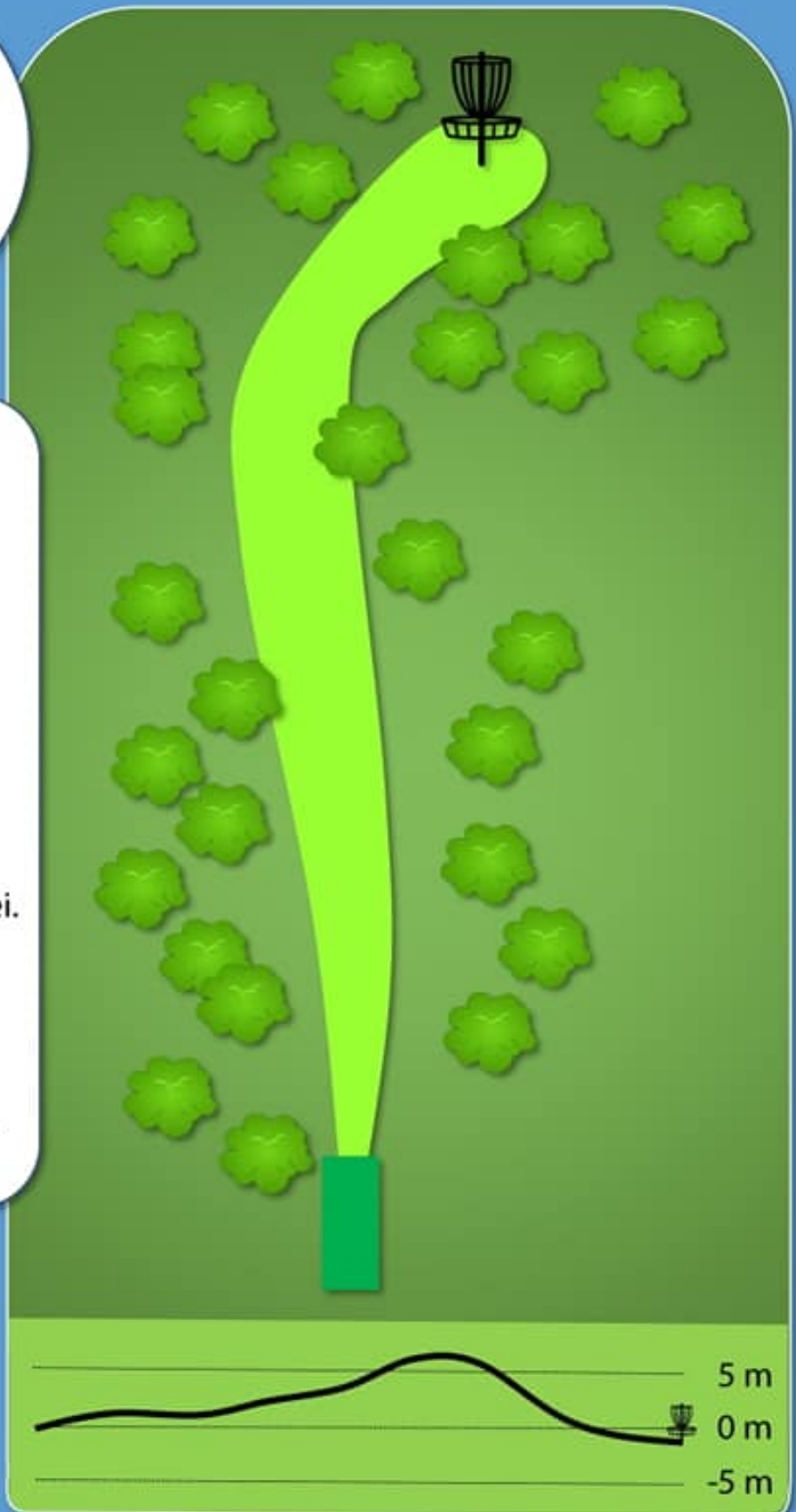
Par 3

100 m

-1 m

OB på og over gangvei.

Ta hensyn til andre brukere av området.



MYRA FRISBEEGOLFbane

8


Par 4

100 m

+13 m

Anbefaler bruk av sti til høyre ved våt myr.

Ta hensyn til andre brukere av området.



MYRA FRISBEEGOLFbane

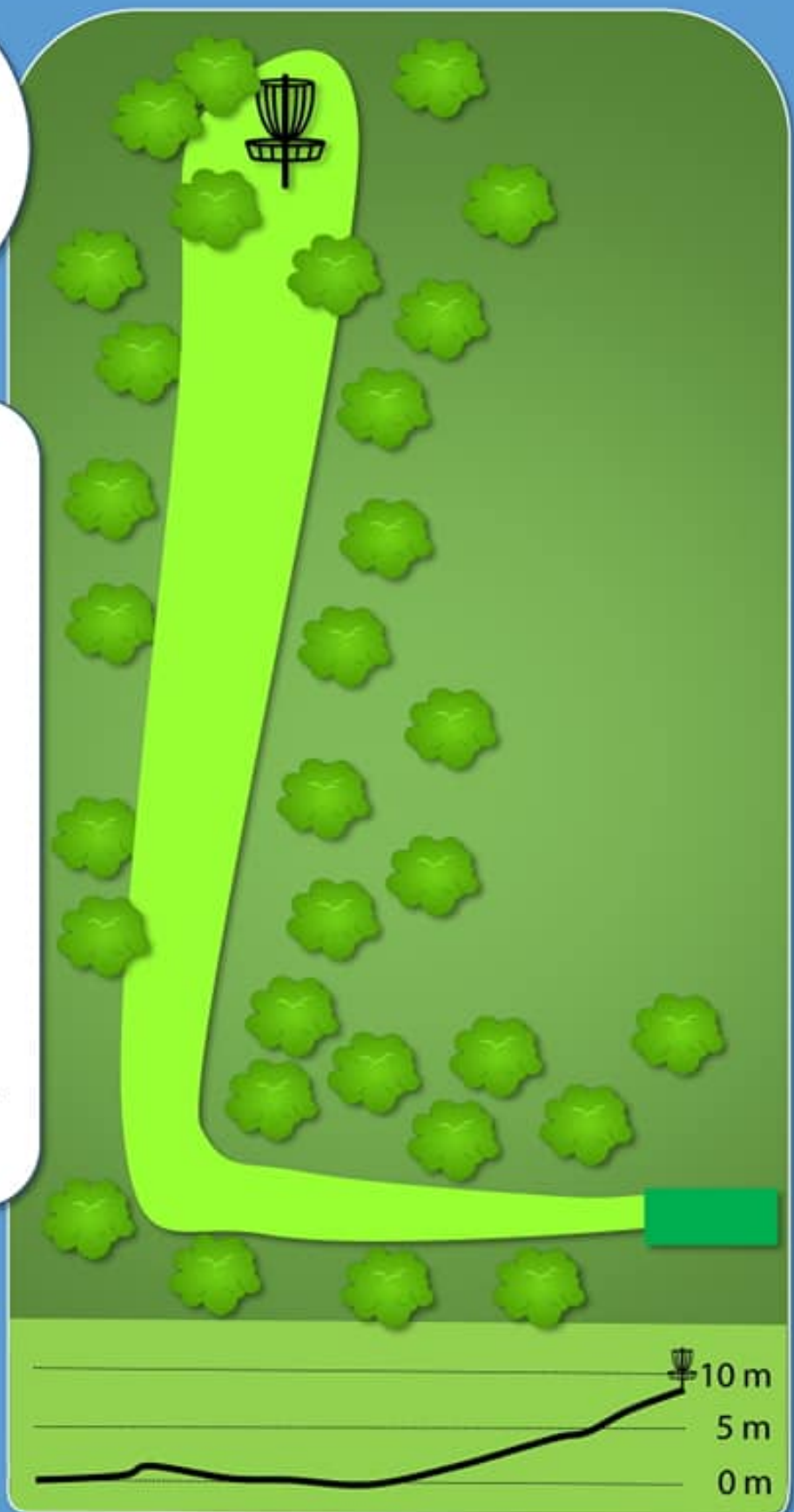
9

Par 4

88 m

+8 m

Ta hensyn til andre brukere av området.



MYRA FRISBEEGOLFbane


10

Par 3

55 m

-1 m

Ta hensyn til andre brukere av området.



MYRA FRISBEEGOLFANE

11

Par 4

119 m

+1 m

OB i myr. Kast fra der du sist var god.
Anbefaler bruk av sti til høyre ved våt myr.

Ta hensyn til andre brukere av området.



MYRA FRISBEEGOLFbane

12

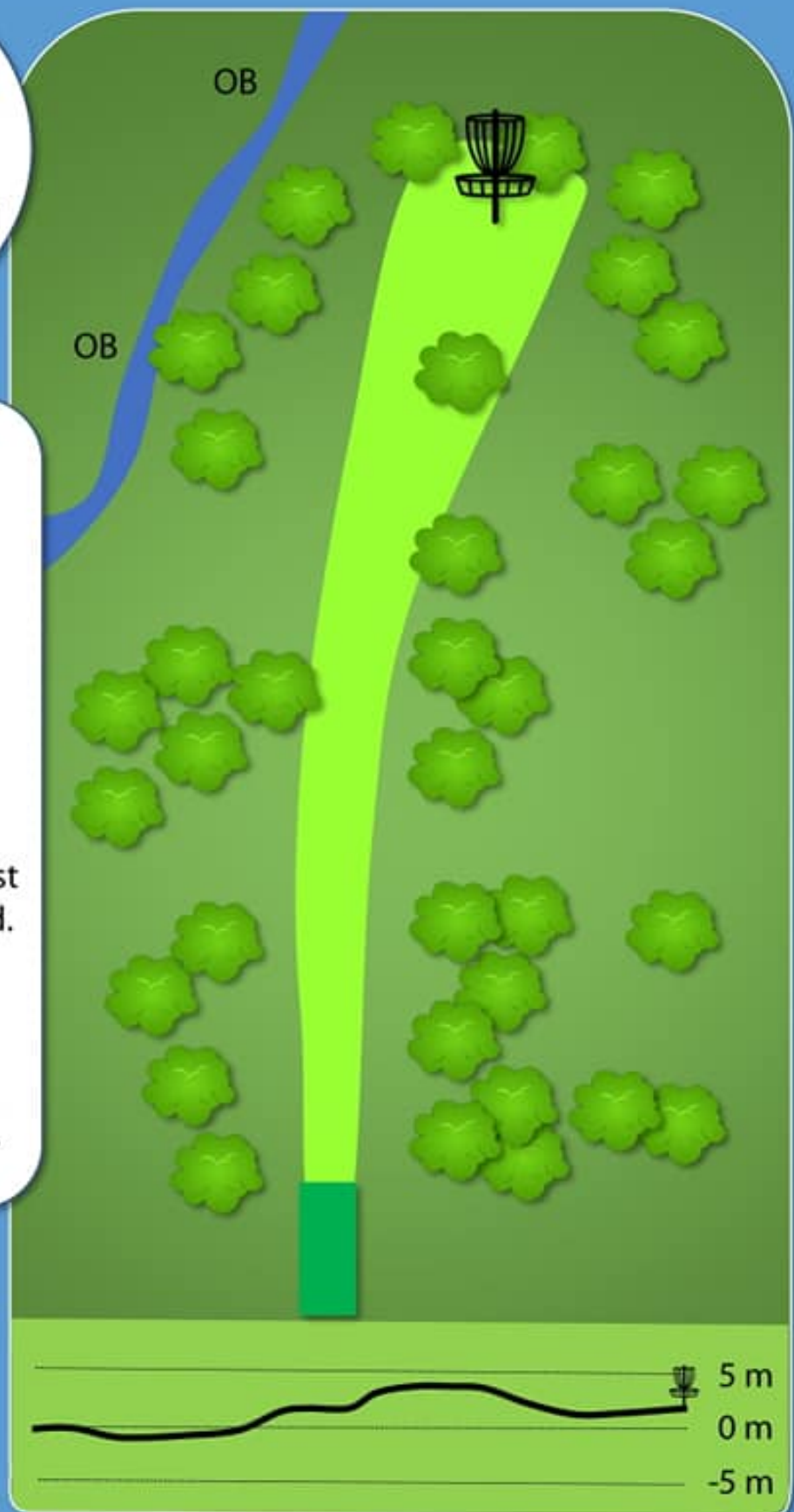
Par 3

63 m

+2 m

OB i og over bekk. Kast fra der du sist var god.

Ta hensyn til andre brukere av området.



MYRA FRISBEEGOLFbane


13

Par 3

75 m

-10 m

Ta hensyn til andre brukere av området.



MYRA FRISBEEGOLFbane


14

Par 3

55 m

+8 m

Ta hensyn til andre brukere av området.



MYRA FRISBEEGOLFBANE

15

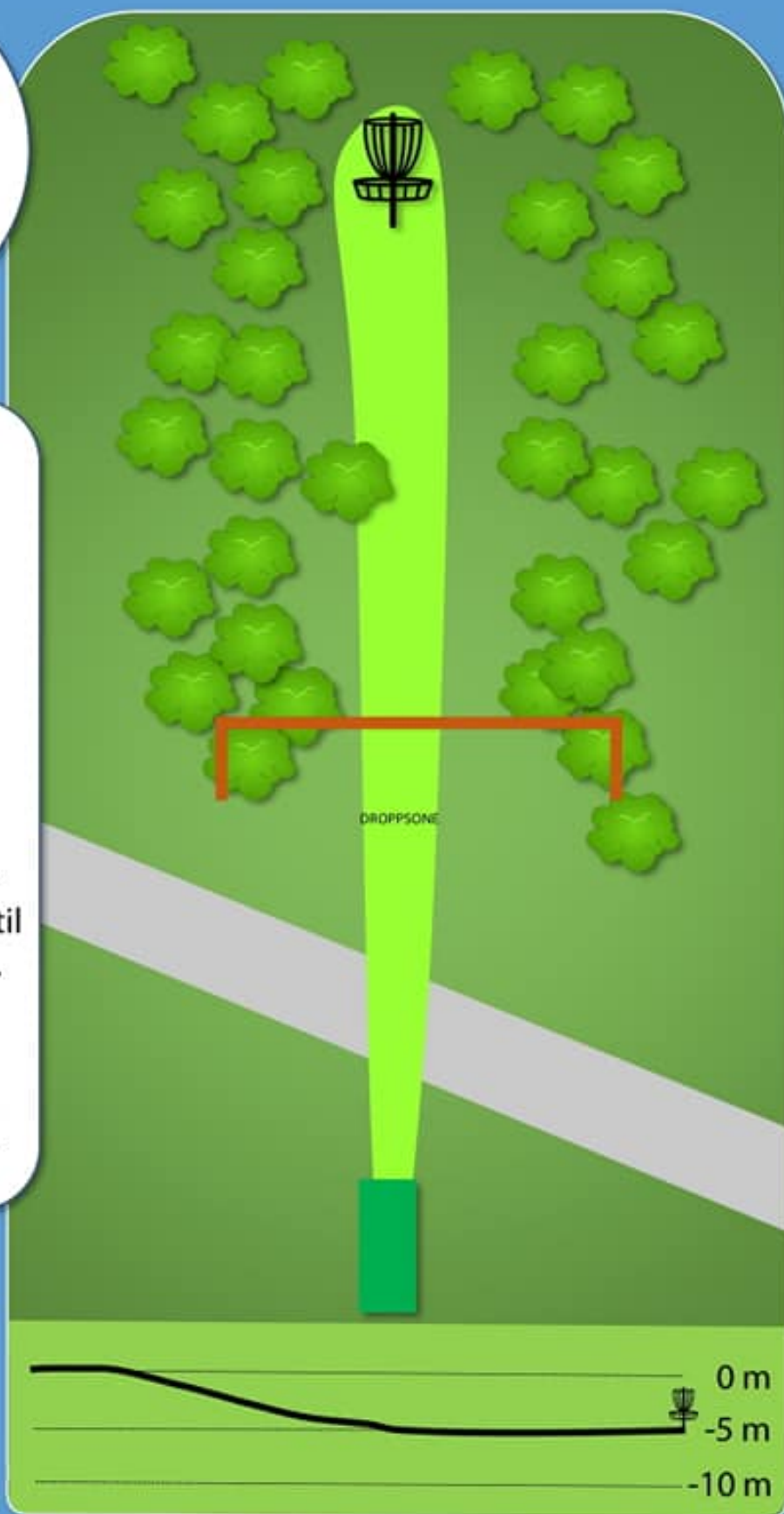
Par 3

57 m

-5 m

Høydemando under toppen av trærne. Gå til droppsone ved bom.

Ta hensyn til andre brukere av området.



MYRA FRISBEEGOLFbane

16


Par 4

148 m

+8 m

Mando til høyre for pil.
Gå til droppsone ved
bom.

Ta hensyn til andre
brukere av området.



MYRA FRISBEEGOLFBANE

17

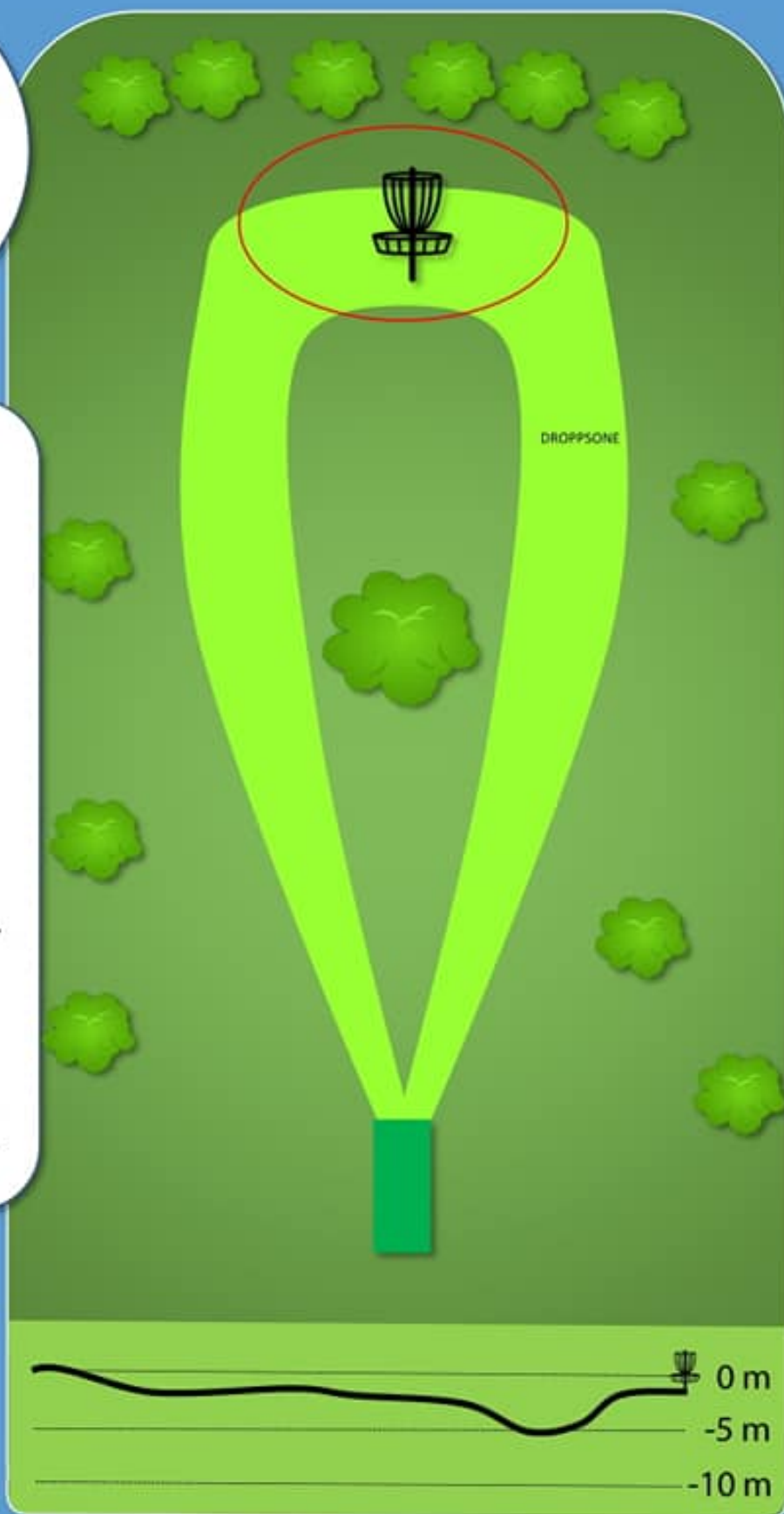
Par 3

51 m

-2 m

OB-øy. Gå til
droppsone ved bom.

Ta hensyn til andre
brukere av området.



MYRA FRISBEEGOLFbane

18

Par 4

158 m

-2 m

Mando til høyre ved utkast. Retee ved bom. Ny mando til venstre, gå til droppsone ved bom.

Ta hensyn til andre brukere av området.

